

Crna Gora  
O P Š T I N A B A R

Sekretarijat za uređenje prostora, komunalno-stambene poslove  
i zaštitu životne sredine

Broj: 032-07-dj-352- 190  
Bar, 26.06.2014.godine

Sekretarijat za uređenje prostora, komunalno stambene poslove i zaštitu životne sredine Opštine Bar, rješavajući po zahtjevu A.D. »Put Bar« iz Bara za izdavanje urbanističko-tehničkih uslova, na osnovu člana 62a Zakona o uređenju prostora i izgradnji objekata (»Sl. list CG« , br.51/08, 40/10, 34/11, 40/11, 47/11, 35/13 I 39/13 ) i DUP-a »Topolica IV« (»Sl.list CG«-opštinski propisi br. 39/13 ) izdaje

### URBANISTIČKO- TEHNIČKE USLOVE

za izradu tehničke dokumentacije za izgradnju objekta na urbanističkoj parceli A7-UP3 po DUP-u »Topolica IV» .

**1. Lokacija:** DUP »Topolica IV», zona A, blok 7, urbanistička parcela A7-UP3.

#### **ZONA A - BLOK 7:**

Blok se nalazi u nastavku Bloka 6 i obuhvata prostor između Bulevara JNA, planiranih ulica »1« i »2« i uređenog toka Rene. Veća udaljenost vodotoka od saobraćajnice omogućava funkcionalno korišćenje prostora, pa nije predviđeno uključivanje vodotoka u urbanističke parcele.

Građevinska linija prema Bulevaru JNA postavljena je paralelno regulacionoj liniji, na nešto većoj udaljenosti, zbog nadvožnjaka. Građevinska linija prema vodotoku je definisana kao granica izgradnje u tom pravcu, odnosno kao linija do koje se može graditi. Dispozicija objekata koji se grade u unutrašnjosti bloka, mora biti u skladu sa pravcima pružanja građevinskih linija, odnosno, objekte treba pozicionirati paralelno ili upravno u odnosu na najbližu građevinsku liniju.

Planom parcelacije predviđeno je objedinjavanje parcela, ali je kroz realizaciju moguće i odobravanje izgradnje na više urbanističkih parcela ili njihovih djelova.

Kolski pristup planiranim parcelama ostvariće se sa planirane ulice »4«, preko uređenog toka, koji se može premostiti po pšotrebi za svaku urbanističku parcelu, ili se može ostvariti i pristup sa manje priključaka, povezivanjem saobraćajnica između parcela. Uređenje terena u zoni građenja treba da bude usaglašeno-povezano između parcela i sa kontaktim područjem. Otvorene površine treba da budu uređene, ozelenjene, dostupne za korišćenje, povezane i prohodne.



## **2. Namjena objekta:** Objekat u zoni mješovite namjene:

Novi objekti višeporodičnog stanovanja većih gustina se mogu graditi na parcelama namijenjenim za izgradnju objekata višeporodičnog stanovanja velikih gustina i parcelama mješovite namjene. Na navedenim parcelama mogu se graditi i prostori namijenjeni drugim sadržajima koji, ni na koji način, ne ometaju osnovnu namjenu i koji služe svakodnevnim potrebama stanovnika područja.

Na parcelama mješovite namjene mogu se graditi:

- Stambeni objekti i stambeno-poslovni objekti;
- Tržni i izložbeni centri;
- Objekti za smještaj turista - hoteli;
- Ugostiteljski objekt;
- Poslovni objekti i objekti privrednih društava;
- Objekti za upravu, kulturu, školstvo, zdravstvenu i socijalnu zaštitu,
- Parkinzi i garaže;
- Objekti infrastrukture.

Objekti se mogu graditi na svim urbanističkim parcelama, na neizgrađenim površinama i umjesto postojećih objekata.

Novi objekti centralnih funkcija mogu se graditi na parcelama namijenjenim za izgradnju objekata centralnih funkcija, parcelama mješovite namjene i parcelama stanovanja velikih gustina. Objekti se mogu graditi na neizgrađenim površinama i umjesto postojećih objekata.

## **3. Uslovi za tretman postojećih objekata**

Postojeći objekti mogu se zamijeniti novim prema urbanističkim uslovima propisanim planskim dokumentom.

Postojeći objekti se zadržavaju u zatečenom stanju na parceli u vlasništvu, odnosno ispunjavaju uslove za izdavanje odobrenja:

- Postojeći objekti koji se nalaze u cjelini unutar planirane regulacione linije, odnosno van saobraćajnica;
- Postojeći objekti za koje je na parcelama obezbijeđen odgovarajući broj parking mjesta;
- Objekti koji su pekoračili građevinsku liniju prema zaštitnom pojasu pruge, uz saglasnost Željezničke infrastrukture Crne Gore.

**4. Gabarit objekta :** Gabariti objekata i razvijena bruto građevinska površina određena je kumulativnom primjenom pravila (površina lokacije, regulacioni pojas i visina objekta) i pokazatelja (indeks izgrađenosti i indeks zauzetosti).

Ukoliko zbog karakteristika stanja, oblikovnih i drugih razloga dolazi do odstupanja, mjerodavni pokazatelj je indeks izgrađenosti.

Indeks zauzetosti je količnik izgrađene površine objekta (objekata) na određenoj parceli (lokaciji, bloku, zoni) i ukupne površine parcele izražene u istim mjernim jedinicama. Izgrađena površina je definisana spoljašnjim mjerama finalno obrađenih fasadnih zidova i stubova u nivou novog – uređenog terena.

Indeks zauzetosti je definisan kao maksimalni za svaku pojedinačnu lokaciju i urbanističku parcelu. Definisani indeks zauzetosti se može uvećati za 20% ukoliko lokacija obuhvata najmanje dvije vlasničke parcele ili kada je površina lokacije iznad 1200m<sup>2</sup>.

Indeks izgrađenosti je količnik ukupne bruto građevinske površine objekata i površine parcele (lokacije, bloka, zone) izražene u istim mjernim jedinicama. Bruto građevinska površina objekta je zbir bruto površina svih nadzemnih etaža objekta, a određena je spoljašnjim mjerama finalno obrađenih zidova.

U obračun bruto građevinske površine ne ulaze prilazi, parkinzi, bazeni, igrališta (dječja, sportska), otvorene terase i druge popločane površine, krovovi ukopanih i poluukopanih garaža koji nijesu viši od 1,00 m od nulte kote objekta i koriste se za neku od navedenih namjena.

Indeks izgrađenosti je definisan kao maksimalni za svaku pojedinačnu lokaciju i urbanističku parcelu. Definisani indeks izgrađenosti se može uvećati za 20% ukoliko lokacija obuhvata najmanje dvije vlasničke parcele ili kada je površina lokacije iznad 1200m<sup>2</sup>.

Vertikalni gabarit objekta je definisan brojem etaža. Vertikalni gabarit se definiše i za podzemne i za nadzemne etaže. Etaže se definišu nazivima koji proističu iz njihovih položaja u objektu.

Na nivou planskog dokumenta maksimalna visina objekta je deset nadzemnih etaža i dvije podzemne etaže.

Spratnost (broj etaža) se može prilagođavati konkretnim programskim zahtjevima prilikom projektovanja, uz mogućnost povećanja, izuzetno, za dvije etaže, ali se arhitektonska postavka mora uklopiti u uslove regulacije (moraju se poštovati građevinske linije) i ne može se povećavati planom definisana bruto razvijena građevinska površina.

Izgradnja podruma i suterena je dozvoljena, ali nije obavezna. Podrumska etaža ne ulazi u proračun dozvoljene bruto površine objekta, ukoliko je namijenjena za garažni ili instalacioni prostor.

Horizontalni gabarit podzemne etaže može biti veći od gabarita objekta, ali pod uslovom da se njenom izgradnjom ne ugrožavaju susjedni objekti ni parcele. Ukoliko je krov podzemne garaže do 1,00m iznad nivoa terena, ozelenjen i parterno uređen, njen gabarit ne ulazi u proračun procenta zauzetosti parcele, već se smatra uređenom zelenom površinom.

Za urbanističke parcele mješovite namjene, maksimalni indeks izgrađenosti je definisan za svaku parcelu.

ZONA A											
Oznaka bloka	Oznaka UP	Površina UP	IZ	Pov osnove	II	BGP	Pov centralnih funkcija	Pov stanova	Br stanova	Br stanovnika	Br korisnika
1	2	3	4	5	6	7	8	9	10	11	12
VII	3	6,570.21	0,40	2,628.08	2,50	16,425.53	3,285.11	13,140.42	87.60	263	66

**5. Građevinska i regulaciona linija :** U svemu prema izvodu iz DUP-a "Topolica IV" - grafički prilog „Plan nivelacije i regulacije”.

Regulaciona linija u ovom dokumentu je definisana kao linija koja dijeli javnu površinu od površina predviđenih za druge namjene.

Regulaciona linija je istovremeno i granica urbanističkog bloka, koja je precizno definisana koordinatama prelomnih tačaka u grafičkom prilogu.

Građevinska linija je utvrđena kao linija do koje je dozvoljeno građenje na, iznad i ispod površine zemlje i to kao:

1. građevinska linija na nivou urbanističkog bloka, definisana grafički, koja je obavezujuća i preko koje se ne može graditi.

2. građevinska linija, u odnosu na susjedne parcele, definisana numerički (kao odstojanja od granica parcele):

a. građevinska linija na koju se oslanja objekat dužom stranom, na odstojanju koje ne može biti manje od 1/3 visine objekta,

b. građevinska linija na koju se oslanja objekat kraćom stranom (bočnom fasadom):

- do ivice parcele, ako je zid u vidu kalkana bez otvora,

- na najmanjem udaljenju od 1,50m od granice parcele ako su predviđeni mali otvori radi provjetravanja higijenskih prostorija,

- na najmanjem udaljenju od 2,50m od granice parcele ako su predviđeni otvori sa visokim parapetima,
- na udaljenju većem od 4,50m od granice parcele ako su predviđeni otvori normalnih dimenzija i parapeta.

Ukoliko je kraća - bočna strana objekta veća od 15m, primjenjuje se parametar određen za dužu stranu objekta.

Sve građevinske linije zajedno na nivou parcele definišu moguću zonu u okviru koje se formira gabarit budućeg objekta prema indeksu zauzetosti, koji je definisan na nivou svakog bloka i parcele.

Grafičkim prilogom plana je za sve urbanističke parcele definisana minimum jedna građevinska linija, ili dvije, koje predstavljaju obodnu granicu izgradnje na, ispod i iznad površine zemlje.

Građevinske linije ispod površine zemlje mogu biti izvan utvrđenih građevinskih linija na zemlji, mogu se poklapati sa granicama parcele-lokacije na kojoj se gradi objekat, uz isključivu obavezu i odgovornost investitora da izvođenjem radova i upotrebom objekta ne ugrozi susjedne objekte i parcele.

**6. Nivelacione kote objekta:** U svemu prema izvodu iz DUP-a "Topolica IV" - grafički prilog „Plan nivelacije i regulacije”.

Visinska regulacija definisana je spratnošću objektata gdje je visina etaža određena prema prethodno iznijetim vrijednostima.

Kota prizemlja određuje se u odnosu na kotu nivelete javnog ili pristupnog puta, i to:

- na ravnom terenu kota prizemlja novih objekata ne može biti niža od kote nivelete javnog ili pristupnog puta;
- na ravnom terenu kota prizemlja može biti najviše 1,00 m viša od kote nivelete javnog ili pristupnog puta;
- za objekte koji imaju indirektnu vezu sa javnim putem, kota prizemlja utvrđuje se kroz urbanističke uslove prema iznijetom pristupu
- za objekte koji u prizemlju imaju poslovnu namjenu kota prizemlja može biti maksimalno 0,20m viša od kote trotoara.

**7. Konstruktivni sistem** Imajući u vidu inženjersko-geološke, hidrološke i seizmičke uslove tla, buduća izgradnja i uređenje prostora moraju se zasnivati na nalazima i preporukama elaborata "Inženjersko - geološka istraživanja sa seizmičkom mikrorejnzacijom terena GUP Bara", kao i na naknadnim geotehničkim istraživanjima geoloških i hidrogeoloških svojstava tla relevantnih za temeljenje i izgradnju objekata. Zbog visokog stepena seizmičkog rizika sve seizmičke proračune zasnivati na mikroseizmičkim podacima.


Izradi tehničke dokumentacije, u skladu sa propisima, mora da prethodi detaljno geomehničko ispitivanje terena i izrada odgovarajućeg elaborata.

Izbor fundiranja novih objekata prilagoditi rezultatima geomehničkog elaborata, zahtjevima sigurnosti, ekonomičnosti i funkcionalnosti objekata. Konstrukciju novih objekata oblikovati na savremen način, bez miješanja sistema nošenja po spratovima, sa jednostavnim osnovama i sa jasnom seizmičkom koncepcijom.

Potrebno je obezbjediti seizmičku stabilnost konstruktivnog sistema na IX stepen seizmičkog intenziteta po MCS skali.

**8. Arhitektura i materijal:** Arhitektonsko oblikovanje prostora treba da uvažava karakteristični ambijent područja, te da istovremeno doprinosi stvaranju slike centra uređenog turističkog grada.

Rešenje građevinskih struktura u oblikovnom i likovnom pogledu mora da odgovara klimatskim karakteristikama područja.



Prostorno oblikovanje treba da bude u skladu sa namjenom i sadržajem objekata, tako da objekti imaju prepoznatljivost i arhitektonski izraz adekvatan funkciji, uz obavezu da se ostvari vizuelno jedinstvo cjelovitog prostornog rešenja, u skladu sa već formiranim ambijentom.

U projektovanju objekata je moguće koristiti savremene i tradicionalne materijale, vodeći računa o usaglašenosti likovnog izraza i ambijenta.

Spoljna obrada objekata-fasada, mora biti izvedena od odgovarajućih materijala koji garantuju adekvatnu zaštitu enterijera objekata. Preporučuje se upotreba savremenih materijala koji daju mogućnost za originalna arhitektonska rešenja, a istovremeno su dobra zaštita objekata. Zavisno od arhitektonskog rešenja, od prirodnih materijala prednost dati kamenu i drvetu.

Krovove objekata predvidjeti kao kose, malih nagiba, sa pokrivačem od crijepa, ili ravne, sa svim potrebnim slojevima izolacije.

Kolorit objekata uskladiti sa projektovanom formom, ambijentom, klimatskim uslovima i funkcijom, imajući istovremeno u vidu hromatski tretman okolnih struktura. Za ograde, oluke, okove i slične elemente koristiti nekorozivne materijale.

**9. Podaci za dimenzionisanje objekta na seizmičke uticaje:** Zbog izražene seizmičnosti područja statiku računati na IX stepen MCS skale.

Zbog visokog stepena seizmičkog rizika sve seizmičke proračune zasnovati na podacima mikroseizmičke rejonizacije.

Plansko područje prema pogodnosti terena za urbanizaciju spada u IIa i IIc kategoriju koju čine tereni pogodni za urbanizaciju uz manja ograničenja, IIIb kategoriju gdje je urbanizacija moguća ali uz znatna ograničenja i IVc kategoriju koju čine područja nepovoljna za urbanizaciju.

Terene svrstane u drugu kategoriju pogodnosti za urbanizaciju karakteriše nagib terena od 5 do 10°, stabilan i uslovno stabilan teren sa manjim i rijetkim pojavama nestabilnosti, nosivosti 120-200kPa, nivoa do podzemne vode 1,5-4m i koeficijenta seizmičnosti ispod 0,14. Ova kategorija obuhvata ravničarske i padinske terene izgrađene od nevezanih, poluvezanih i na padinama vezanih stijena.

Ravni tereni IIa kategorije su izgrađeni od šljunkovito-pjeskovitih sedimenata. Glavni otežavajući faktor za urbanizaciju su visok nivo seizmičkog inteziteta i često visok nivo podzemne vode. Na padinama ih izgrađuju vezani i poluvezani sedimenti, gdje su glavni otežavajući faktori za urbanizaciju naklonski ugao i nosivost terena.

Tereni IIc kategorije su u ravni građeni iz šljunkovito-pjeskovitih sedimenata, a glavni otežavajući faktor za urbanizaciju je nosivost, stabilnost, erodibilnost i raspadnutost stijena.

Na terenima svrstanim u IIIb kategoriju urbanizacija je moguća ali uz znatna ograničenja i veće intervencije u tlu i na terenu. Karakteriše ih nagib od 10 do 30°, uslovno stabilni tereni sa manjim i većim pojavama nestabilnosti, nosivosti 70-120 kPa i koeficijentom seizmičnosti od 0,14.

**10. Priključci na infrastrukturnu mrežu:** U svemu prema izvodu iz DUP-a "Topolica IV, grafički prilozi "Stanje i plan hidrotehničke infrastrukture", "Stanje i plan elektroenergetske infrastrukture", "Stanje i plan elektronske telekomunikacione infrastrukture" i uslovima nadležnih organizacija ( u prilogu).

Prilikom izrade tehničke dokumentacije moraju se poštovati Tehničke preporuke EPCG i to:

- Tehnička preporuka za priključenje potrošača na niskonaponsku mrežu TP-2 (dopunjeno izdanje)

- Tehnička preporuka- Tipizacija mjernih mjesta
- Uputstvo i tehnički uslovi za izbor i ugradnju ograničivača strujnog opterećenja
- Tehnička preporuka TP-1b- Distributiva transformatorska stanica DTS –EPCG 10/0,4 kV.

Tehničke preporuke dostupne su na sajtu EPCG.



**11. Priklučci na gradsku saobraćajnicu:** Prema izvodu iz DUP-a "Topolica IV", grafički prilog "Plan saobraćajne infrastrukture". Urbanistička parcela mora imati neposredan kolski pristup na javnu saobraćajnu površinu. Urbanističkom parcelom pogodnom za građenje smatraće se i ona parcela koja ima obezbijeđen pristup u širini od najmanje 4,0 m.

**12. Uslovi za parkiranje vozila:** Parkiranje ili garažiranje putničkih vozila i vozila za obavljanje djelatnosti obezbjeđuju se, po pravilu, na parceli, odnosno lokaciji, izvan javnih površina, i realizuju istovremeno sa osnovnim sadržajem na parceli, odnosno lokaciji.

Po pravilu, parkiranje i garažiranje vozila se vrši u okviru urbanističke (ili katastarske) parcele svakog objekta, prema standardima koji su propisani, u sklopu:

- podrumskih garaža (u jednom ili dva nivoa)
- suterenskih garaža
- parkiranja na pločama iznad suterena ili podruma
- djelova objekata
- spratnih garaža
- parkiranja na neizgrađenom dijelu parcele.

Najveći dozvoljeni indeks zauzetosti podzemne etaže iznosi 1.00 - (100%).

Od potrebnog broja mjesta za stacioniranje vozila, najmanje 40% mora biti riješeno kao garažiranje.

Broj mjesta za parkiranje koji treba ostvariti na parceli utvrđuje se po normativu:

- stanovanje 1 – 1,2 PM po 1 stambenoj jedinici,
- škole 0,25-0,35 PM/1 zaposlenom;
- hoteli 50 PM na 100 soba;
- trgovina 20-40 PM na 1000 m<sup>2</sup> korisne površine;
- pošta, banka 20-30 PM/1000m<sup>2</sup> korisne površine;
- poslovanje – 10 PM na 1000 m<sup>2</sup>.

### **13. Uslovi za pejzažno oblikovanje lokacije i hortikulturno uređenje:**

- Posebnu pažnju posvetiti uređenju otvorenih površina, uz nastojanje da se nadgrade i afirmišu osnovne karakteristike lokacije. Otvorene površine predstavljaju sve prostore koji su površinski uređeni kao slobodne parterne površine (popločane, ozelenjene površine...) a koje su nastale u okviru bloka ili parcele:
- direktno na zemlji, kao uređenje terena
- iznad podrumskih prostorija (ispod kojih su smještene garaže), koje dobijaju adekvatnu namjenu uz adekvatno uređenje i ozelenjavanje
- iznad suterenskog prostora kao dvorište, koje se takođe uređuje i ozelenjava
- iznad prizemne etaže, ako je veće površine, namijenjene za zajedničke aktivnosti i ako je bogato uređeno i ozelenjeno
- eventualno iznad krovnih ravnih površina ako su dostupne, sa dopunskim sadržajima.

Uređenje otvorenih površina prilagoditi namjeni objekata, ambijentu i klimatskim uslovima. Različitom obradom izdiferencirati namjensku podjelu partera, sa ciljem da se obezbijedi spontano korišćenje i prijatan doživljaj u prostoru, ostvarujuću, kroz usklađivanje elemenata parterne obrade, oblikovno, a po potrebi i funkcionalno, povezivanje sa parternim cjelinama susjednih objekata.

Zastupljenost i obradu zelenih površina realizovati u skladu sa uslovima i smjernicama iz odgovarajućeg priloga plana (pejzažna arhitektura).

Radi atraktivnosti i podizanja stepena prijatnosti ambijenta, zavisno od veličine i vrste objekata, predvidjeti gdje god je moguće manje ambijentalne cjeline (pjacete, male trgove, platee i sl.).

Kod obrade trotoara i pješačkih staza ostvariti upotrebnu funkciju (odgovarajuće širine, ravne površine, mali nagibi i sl.) i zadovoljiti estetske kriterijume primjenom materijala za završnu obradu (kamene ploče, behaton elementi, kamene kocke i drugo).

Pravilnim izborom urbane opreme (elementa za sjedenje i odmor, korpi za otpatke, žardinjera i drugo), likovnim intervencijama (skulpture, instalacije, vodeni efekti...), elementima vizuelnih komunikacija (oglasne table, bilbordi, putokazi...) i cjelokupnim urbanim dizajnom doprinijeti ambijentalnoj vrijednosti prostora. Zelenilo kolektivnog stanovanja

Pitanje korišćenja otvorenih prostora direktno orijentisanih potrebama stanovnika kolektivnog tipa stanovanja, ostvaruje se posredstvom odgovarajućih sadržaja koji predstavljaju dio planiranja ovih zelenih površina. Osnovni smisao ovih površina vezan je za boravak stanovnika u slobodnom prostoru i smanjivanje ili zaštitu nepovoljnih uticaja svojstvenih gradskim uslovima života. Ove zelene površine obično predstavljaju najslabiju tačku u slici nekog grada. Da bi se osiguralo potpunije direktno korišćenje moraju biti ispunjeni određeni uslovi:

- U okviru otvorenih prostora planirati zelenu površinu u vidu manjeg parka sa svim sadržajima za prijatniji boravak koje takva površina podrazumijeva (kao što su dječija igrališta, prostori za miran odmor) i odgovarajućim kompozicionim rješenjem ;
- Isplanirati različite tipove aktivne rekreacije u odnosu na potrebe stanovnika i ukupne površine otvorenog prostora;
- Pri izboru sadnog materijala voditi računa o sanitarno-higijenskim, arhitektonsko-urbanističkim i estetskim funkcijama zelenila.

**14. Uslovi za uređenje urbanističke parcele:** Uređenje terena treba da bude usaglašeno - povezano između parcela i sa kontaktim područjem. Kolski pristup planiranim parcelama samo privremeno može biti sa obodnih bulevara, dok se kroz realizaciju unutrašnjosti bloka tehničkim rešenjima koja se povezuju ne obezbijedi odgovarajući pristup. Na ovaj način formiraće se mreža saobraćajnica unutar blokova i ukinuti privremeni pristupi sa glavnih saobraćajnica.

Otvorene površine treba da budu uređene, ozelenjene, dostupne za korišćenje, povezane i prohodne. Parkiranje i garažiranje vozila se vrši u okviru urbanističke (ili katastarske) parcele svakog objekta, prema standardima koji su propisani.

Procenat zelenih površina mora biti najmanje 20%.

Ograđivanje parcela planiranih objekata nije predviđeno, osim za objekat osnovnog obrazovanja i dnevni centar za osobe sa posebnim potrebama.

Uređenje urbanističke parcele obraditi kao poseban dio projekta u skladu sa izvodom iz DUP-a "Topolica IV" .

**15. Meteorološki podaci:** Područje zahvaćeno DUP - om »Topolica IV« nalazi se u zoni modifikovane mediteranske klime čije su karakteristike umjerena godišnja - ljetnja i zimska temperatura sa temperaturnim kolebanjima tokom dana, srednja vlažnost i veoma intenzivna godišnja i dnevna osunčanost.

U priobalnim djelovima period sa srednjom dnevnom temperaturom vazduha višom od 5°C traje cijele godine, sa srednjom dnevnom temperaturom višom od 10°C oko 260 dana, a od 15°C oko 180 dana.

Srednja godišnja relativna vlažnost vazduha u uskom priobalju Jadranskog mora ima vrijednost od oko 70%. Tokom januara srednja relativna vlažnost vazduha na prostorima do oko 200 do 300 metara je nešto manja od 70%. U toku jula srednja relativna vlažnost vazduha u primorju ima vrijednost od 65–70%.

U prosjeku se u primorskom dijelu opštine do 200 metara apsolutne visine izlučuje do 1500 milimetara padavina godišnje. U toplijem periodu godine (april - septembar) izluči se oko 400 do preko 800 mm padavina, a u hladnijem periodu (oktobar - mart) 1000 do 2000 mm padavina. Padavine se uglavnom izlučuju u vidu kiše, a rijetko u vidu snijega (i to uglavnom na planinskim terenima). Broj dana sa srednjom dnevnom količinom padavina do 1,00 lit /m<sup>2</sup> je od 80 do 120 dana u toku godine.

Trajanje osunčanosti kreće se do preko 2500 časova godišnje, ili prosječno dnevno oko 7 časova.

U primorskom dijelu opštine najveću jačinu i čestinu javljanja ima levant, vjetar iz sjeveroistočnog pravca. Znatno manju čestinu imaju vjetrovi iz ostalih pravaca: pulenat iz pravca zapada, maestral iz pravca sjeverozapada, jugo iz pravca juga i jugoistoka i tramontana (bura) iz pravca sjevera.

Grad Bar se odlikuje najvećom čestinom javljanja vjetra iz pravca sjeveroistoka i istok-sjeveroistoka (39%), zapadnog i zapad-jugozapadnog vjetra (15%) i sjevernog i sjever-sjeveroistočnog vjetra (14%), tišina-bez vjetra (5,2%), dok su najređi vjetrovi iz pravca sjeverozapad i sjever-sjeverozapad (1,3%).

Vjetrovi sa kopna prema moru češći su u zimskom periodu, a u suprotnom smjeru u ljetnjem periodu.

**16. Podaci o nosivosti tla i nivou podzemnih voda:** Plansko područje obuhvata ravničarski teren, nagnut u pravcu sjeveroistok-jugozapad, sa razlikom nadmorskih visina od 3,5 do 14,5 mnv.

Najniži dio se nalazi jugozapadno, na izlazu vodotoka Rena iz planskog područja, a najviši u nastavku Makedonske ulice. Nagib terena je oko 1%, što plansko područje svrstava u morfološki najpovoljnije za izgradnju.

U geološkoj građi planskog područja najznačajnije tvorevine su aluvijalni nanosi u kojima su zastupljeni šljunkovi, pjeskovi i gline različite debljine sa čestim vertikalnim i horizontalnim smjenjivanjem navedenih litoloških članova.

Nosivosti ravničarskih terena izgrađenih iz nevezanih i poluvezanih naslaga računata su za trakaste temelje dubine 1,5 m i širine 1,0 m. Pri tome, u obzir su uzimani geomehanički parametri za dubine do najviše 15 m ispod temelja. Za temeljenje zahtjevnih objekata na ovim terenima potrebno izvršiti odgovarajuće geomehaničke analize i izračunati nosivost temeljnog tla.

**17. Mjere zaštite:** Poštovati Zakon o životnoj sredini ( »Sl. list CG«, br. 48/08) i zakonsku regulativu koja iz njega proizilazi.

Tehničku dokumentaciju izraditi prema standardima vezanim za protivpožarnu i zaštitu na radu.

Projekat spada u grupu onih za koje nije potrebna procjena uticaja na životnu sredinu u skladu sa Zakonom o procjeni uticaja na životnu sredinu ("Sl. list RCG", br. 80/05, "Sl. list CG", br. 40/10, 73/10, 40/11 i 27/13).

**18. Uslovi za energetske efikasnost:** Uvođenjem energetske komponente u urbanističko planiranje obavezuju se investitori i projektanti da teže postizanju optimalnih odnosa između arhitekture i potrebne energije objekta kroz pažljivo određenje sledećih komponenti:

- orijentacija i dispozicija objekta,
- oblik objekta,
- nagib krovnih površina,
- boje objekta,
- toplotna akumulativnost objekta,
- ekonomska debljina termoizolacije,
- razuđenost fasadnih površina i td.





Na planu racionalizacije potrošnje energije Detaljnog urbanističkog plana "Topolica IV", predlaže se racionalnost, u okviru koje je osnovna mjera, poboljšanje toplotne izolacije prostorija, tako da se u zimskom periodu zadržava toplota, a u ljetnjem sprečava nepotrebno zagrijavanje, zatim odgovarajuća orijentacija i veličina otvora, i korišćenje alternativnih, odnosno obnovljivih izvora energije - sunčeve energije, energije podzemne vode, tla.

**19. Uslovi za pristup i kretanje lica smanjene pokretljivosti:** Projektom obezbijediti nesmetan pristup, kretanje, boravak i rad licima smanjene pokretljivosti, u skladu sa Pravilnikom o bližim uslovima i načinu prilagođavanja objekata za pristup lica smanjene pokretljivosti (»Sl.list CG«, br. 48/13). Objekti sa 10 i više stambenih jedinica moraju se projektovati tako da najmanje 1 stambena jedinica na svakih 10 stanova zadovoljava uslove za nesmetan pristup, kretanje, boravak i rad lica smanjene pokretljivosti.

**20. Organizacija gradilišta:** Gradilište organizovati tako da se ne remeti život i rad u susjednim objektima. U toku izvođenja radova ne ometati saobraćajnice (kolske i pješačke), ne koristiti javne površine za odlaganje građevinskog materijala. Investitor i izvođač su obavezni da preduzmu sve zakonom predviđene mjere obezbjeđenja gradilišta.

**21.** Projektant je obavezan da se pridržava Zakona o uređenju prostora i izgradnji objekata ("Sl. list CG" br. 51/08, 40/10, 34/11, 40/11, 47/11, 35/13 i 39/13). Revizija tehničke dokumentacije mora biti urađena u skladu sa Pravilnikom o načinu vršenja revizije idejnog i glavnog projekta ("Sl.list CG" br.81/08).

Uz zahtjev za izdavanje građevinske dozvole investitor je dužan da dostavi dokumentaciju propisanu čl. 93 Zakona o uređenju prostora i izgradnji objekata.

**Napomena:** Katastarska parcela br. 6106 KO Novi Bar je u sastavu urbanističke parcele A7-UP3 po DUP-u "Topolica IV".

Ukoliko na postojećim granicama parcela dođe do neslaganja između zvaničnog katastra i plana, mjerodavan je postojeći katastar.

Shodno čl. 93 Zakona o uređenju prostora i izgradnji objekata, investitor mora da obezbijedi saglasnosti svih vlasnika građevinskog zemljišta obuhvaćenog urbanističkom parcelom, ako se objekat gradi na dijelu urbanističke parcele.

Sastavni dio ovih urbanističko-tehničkih uslova čini:

- izvod iz **DUP-a »Veliki Pijesak«** u razmjeri R\_1:1000, br. 032-07-dj-352-190 od 26.06.2014. godine, ovjeren od strane ovog Sekretarijata;
- uslovi izdati od strane JP »Vodovod i kanalizacija« Bar, broj 2535 od 12.05.2014. godine;
- uslovi izdati od strane Agencije za elektronske komunikacije i poštansku djelatnost,

**Dostavljeno:** Podnosiocu zahtjeva, u dosije i a/a.

**Samostalni savjetnik,**

Branko Orlandić  
dipl.ing.arh.

*Orlandić Branko*

**Pomoćnik Sekretara,**

Suzana Crnovršanin  
dipl.ing.arh.

*SCrnovrsanin*





Crna Gora  
O P Š T I N A B A R

---

Sekretarijat za uređenje prostora, komunalno-stambene poslove  
i zaštitu životne sredine

Broj: 032-07-dj-352-190  
Bar, 26.06.2014.godine

---

**IZVOD IZ DUP-a »TOPOLICA IV«**

*ZA URBANISTIČKU PARCELU A7-UP3, U ZONI »A«, BLOK 7.*

*Samostalni savjetnik,*

***Branko Orlandić,***

*dipl. ing. arh.*

*Orlandić Branko*







# Detaljni urbanistički plan











## "TOPOLICA IV"

### PLAN NAMJENE POVRŠINA

#### LEGENDA


	GRANICA PLANSKOG DOKUMENTA
	GRANICA URBANISTIČKE PARCELE
	GRANICA URBANISTIČKOG BLOKA
	GRANICA URBANISTIČKE ZONE
A1-UP1	OZNAKA URBANISTIČKE PARCELE
UPS1	OZNAKA PARCELE ZA SAOBRAĆAJNE POVRŠINE
UPT1	OZNAKA PARCELE TRAFOSTANICE
UPpu1	OZNAKA PARCELE ZA PEJZAŽNO UREĐENJE
UPvp1	OZNAKA PARCELE VODOTOKA
1,2,3...	OZNAKA URBANISTIČKOG BLOKA
A,B,C	OZNAKA URBANISTIČKE ZONE

#### PLAN NAMJENE POVRŠINA

	POVRŠINE ZA STANOVANJE VELIKE GUSTINE
	POVRŠINE ZA MJEŠOVITE NAMJENE
	POVRŠINE ZA CENTRALNE DJELATNOSTI
	POVRŠINE ZA ŠKOLSTVO I SOCIJALNU ZAŠTITU
	POVRŠINE ZA OBJEKTE ELEKTROENERGETSKE INFRASTRUKTURE
	POVRŠINE ZA PEJZAŽNO UREĐENJE JAVNE NAMJENE
	POVRŠINE ZA PEJZAŽNO UREĐENJE SPECIJALNE NAMJENE
	DRUMSKI SAOBRAĆAJ
	POVRŠINE ZA ZELJEZNIČKI SAOBRAĆAJ
	POVRŠINE POVRŠINSKIH VODA

Odluka broj: 030-439  
Bar, 24.12.2013. godine

### Detaljni urbanistički plan "Topolica IV"

naručilac:	<b>OPŠTINA BAR</b>		
obrađivač:	<b>INFOTRANS DOO PODGORICA PLANING DOO NIKŠIĆ</b>		
naziv karte:	<b>PLAN NAMJENE POVRŠINA</b>	datum: <b>Januar, 2014.</b>	
odgovorni planer: planer:	<b>Mirjana Nikolić, dpp Gordana Kovačina, dia</b>	razmjera karte: <b>1:1000</b>	
faza:	<b>PREDLOG PLANA</b>	redni broj:	<b>07</b>













# Detaljni urbanistički plan "TOPOLICA IV"

## PLAN ZELENIH I SLOBODNIH POVRŠINA

### LEGENDA

----- GRANICA PLANSKOG DOKUMENTA

#### PLAN ZELENIH I SLOBODNIH POVRŠINA

-  POVRŠINE JAVNE NAMJENE
-  POVRŠINE OGRANIČENE NAMJENE
-  POVRŠINE ZA SPECIJALNE NAMJENE
  
-  ZELENILU UZ SAOBRAĆAJNICE
-  SKVER
-  ZELENILU STAMBENIH OBJEKATA I BLOKOVA
-  ZELENILU POSLOVNIH OBJEKATA I CENTRALNIH DJELATNOSTI
-  ZELENILU OBJEKATA PROSVETE
-  ZELENILU INFRASTRUKTURE
-  ZAŠTITNI POJASEVI
- LINEARNO ZELENILU

Odluka broj: 030-439  
Bar, 24.12.2013. godine

### Detaljni urbanistički plan "Topolica IV"

naručilac:	OPŠTINA BAR		
obrađivač:	INFOTRANS DOO PODGORICA PLANING DOO NIK ŠIĆ		
naziv karte:	PLAN ZELENIH I SLOBODNIH POVRŠINA		
odgovorni planer: planer:	Mirjana Nikolić, dpp Ana Vukotić, diš-pa	razmjera karte: 1:1000	
faza:	PREDLOG PLANA	redni broj:	08





# Detaljni urbanistički plan "TOPOLICA IV"

## PLAN SAOBRAĆAJNE INFRASTRUKTURE

### LEGENDA

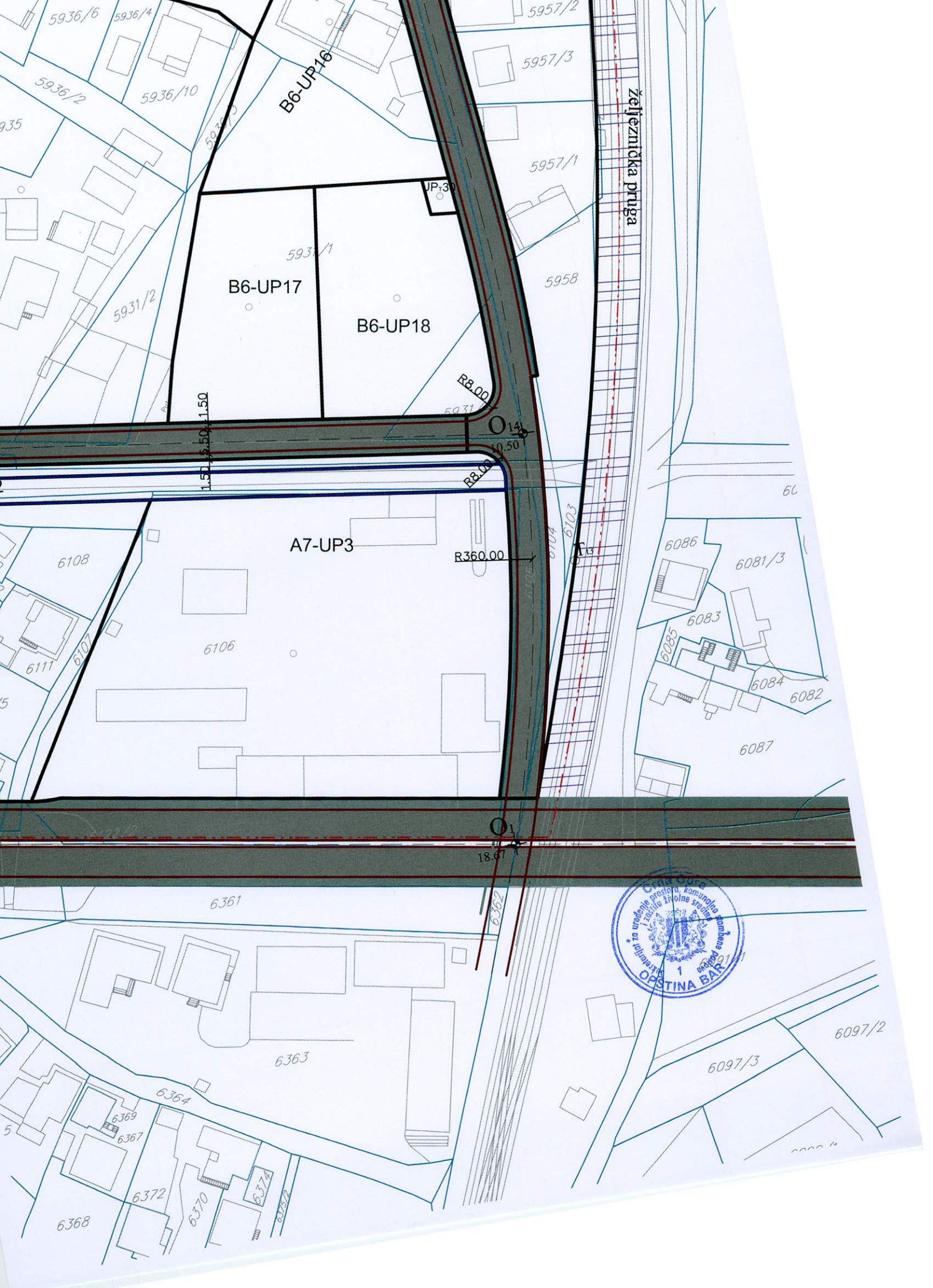
--- GRANICA PLANSKOG DOKUMENTA

#### PLAN SAOBRAĆAJNE INFRASTRUKTURE

	IVIČNJAK
	OSOVINA SAOBRAĆAJNICE
	OZNAKA MJESTA PRIKLJUČKA
	OZNAKA PRESJEKA TANGENTI
	OZNAKA PRESJEKA SAOBRAĆAJNICA
	NAZIV SAOBRAĆAJNICE
	KOLSKO - PJEŠAČKE POVRŠINE
	PJEŠAČKE POVRŠINE
	JAVNI PARKING I GARAŽA

### Detaljni urbanistički plan "Topolica IV"

naručilac:	OPŠTINA BAR	
obrađivač:	INFOTRANS DOO PODGORICA PLANING DOO NIK ŠIĆ	
naziv karte:	PLAN SAOBRAĆAJNE INFRASTRUKTURE	datum: novembar, 2013
odgovorni planer: planer:	Mirjana Nikolić, dpp Slavica Zindović, dig	razmjera karte: 1:1000
faza:	PREDLOG PLANA	redni broj: 09



B6-UP16

B6-UP17

B6-UP18

A7-UP3

Željeznička pruga





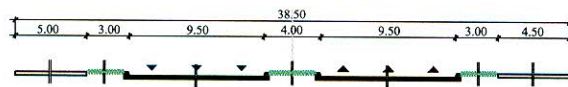
Koordinate presjeka i krajeva osovina "O"			Koordinate tjemena ulica "Tt"		
Tačka br.	Y	X	Tačka br.	Y	X
01	6592078.644	4661538.492	01	6592033.264	4662154.902
02	6591816.170	4661581.500	02	6592054.054	4662089.580
03	6591440.528	4661638.829	03	6592102.490	4661600.725
04	6591268.724	4661667.050	04	6591840.240	4661727.711
05	6591268.799	4661961.413	05	6592050.314	4662006.642
06	6591268.871	4662243.596	06	6592004.398	4662092.802
07	6591382.562	4662243.596	07	6591865.991	4662219.234
08	6591427.417	4662243.596	08	6591736.982	4662202.740
09	6591571.900	4662243.596	09	6591878.310	4662063.509
10	6591736.982	4662243.596	10	6591591.689	4661765.057
11	6591866.574	4662243.596	11	6591493.506	4662134.479
12	6592000.289	4662243.596			
13	6592062.155	4662007.816			
14	6592095.536	4661631.286			
15	6591830.196	4661667.269			
16	6591680.199	4661870.540			
17	6591571.900	4661961.413			
18	6591427.417	4661961.413			
19	6591448.797	4661765.057			
20	6591427.417	4662099.032			
21	6591427.417	4662200.335			
22	6591314.900	4662200.335			
23	6591314.900	4662019.427			
24	6591314.900	4661961.413			
25	6591507.141	4662144.404			
26	6591523.141	4662156.051			
27	6591523.141	4662184.335			
28	6591507.141	4662184.335			
29	6591467.214	4662184.335			
30	6591436.918	4662184.335			
31	6591467.214	4662200.335			
32	6591531.141	4662200.335			
33	6591864.466	4662077.137			
34	6591788.514	4661991.982			
35	6591752.485	4661951.586			
36	6591926.733	4661876.002			
37	6592006.463	4661960.829			
38	6591934.521	4662018.470			
39	6591892.174	4661839.235			
40	6591656.877	4662106.403			
41	6591323.425	4661852.896			
42	6591427.417	4661852.896			
43	6591323.425	4661765.057			
44	6591390.120	4661765.057			
45	6591448.130	4661695.782			



Poprečni presjeci

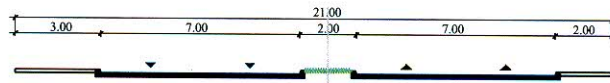
Presjek A-A

Bulevar Dinastije Petrovića




Presjek B-B

Bulevar JNA




Presjek C-C

Ulice "2", "3"




Presjek D-D

Ulica "6"




Presjek E-E

Makedonska ulica




Presjek F-F

Ulice "2", "4", "6"



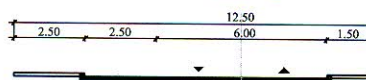
Presjek G-G

Ulice "1", "5", "10"




Presjek H-H

Ulica "8"



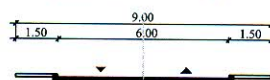
Presjek I-I

Ulica "9"




Presjek J-J

Ulica "8", "11", "12", "13"



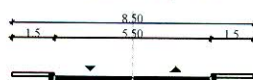
Presjek K-K

Ulica "7"



Presjek L-L

Ulica "4", "14"




# Detaljni urbanistički plan "TOPOLICA IV" STANJE I PLAN HIDROTEHNIČKE INFRASTRUKTURE






## LEGENDA

--- GRANICA PLANSKOG DOKUMENTA






### VODOVOD

-  VODOVOD
-  PLANIRANI VODOVOD
-  PLANIRANI HIDRANT

### FEKALNA KANALIZACIJA

-  KANALIZACIONI VOD
-  PLANIRANI KANALIZACIONI VOD
-  POSTOJEĆE REVIZIONO OKNO
-  PLANIRANO REVIZIONO OKNO
-  SMJER ODVOĐENJA

### ATMOSFERSKA KANALIZACIJA

-  KANALIZACIONI VOD
-  PLANIRANI KANALIZACIONI VOD
-  POSTOJEĆE REVIZIONO OKNO
-  PLANIRANO REVIZIONO OKNO
-  SMJER ODVOĐENJA

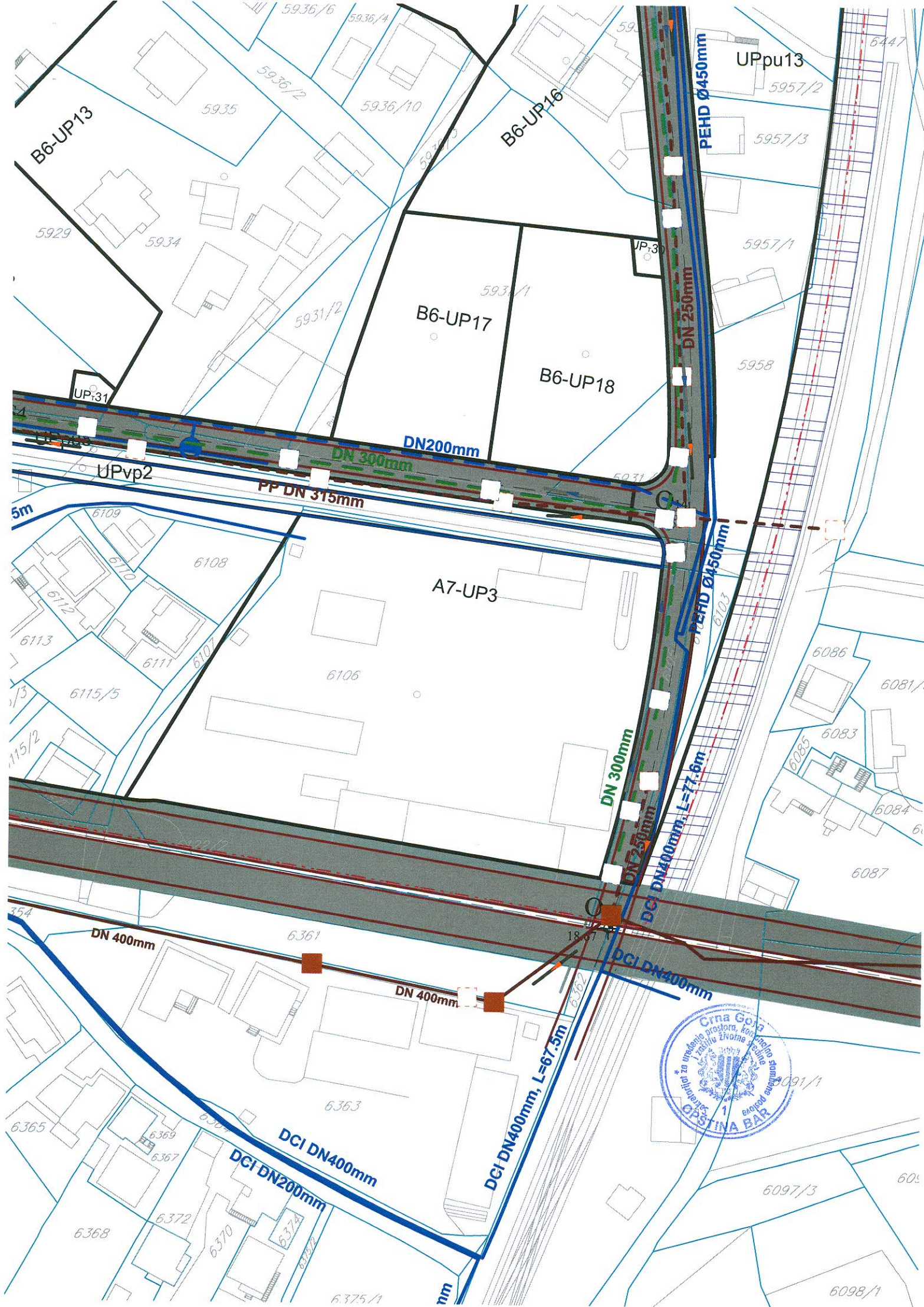
### UREDENJE VODOTOKA

-  Odluka broj: 030/439  
2013 godine VODOTOK
-  Bar, 24.12.2013. godine VODOTOK

## Detaljni urbanistički plan "Topolica IV"



naručilac:	<b>OPŠTINA BAR</b>	
obrađivač:	<b>INFOTRANS DOO PODGORICA PLANING DOO NIK ŠIĆ</b>	
naziv karte:	<b>STANJE I PLAN HIDROTEHNIČKE INFRASTRUKTURE</b>	datum: <b>januar, 2014.</b>
odgovorni planer: planer:	<b>Mirjana Nikolić, dpp Ibrahim Bećović, dig</b>	razmjera karte: <b>1:1000</b>
faza:	<b>PREDLOG PLANA</b>	redni broj: <b>10</b>



# Detaljni urbanistički plan "TOPOLICA IV"

## STANJE I PLAN ELEKTROENERGETSKE INFRASTRUKTURE

### LEGENDA

----- GRANICA PLANSKOG DOKUMENTA

#### STANJE I PLAN ELEKTROENERGETSKE INFRASTRUKTURE

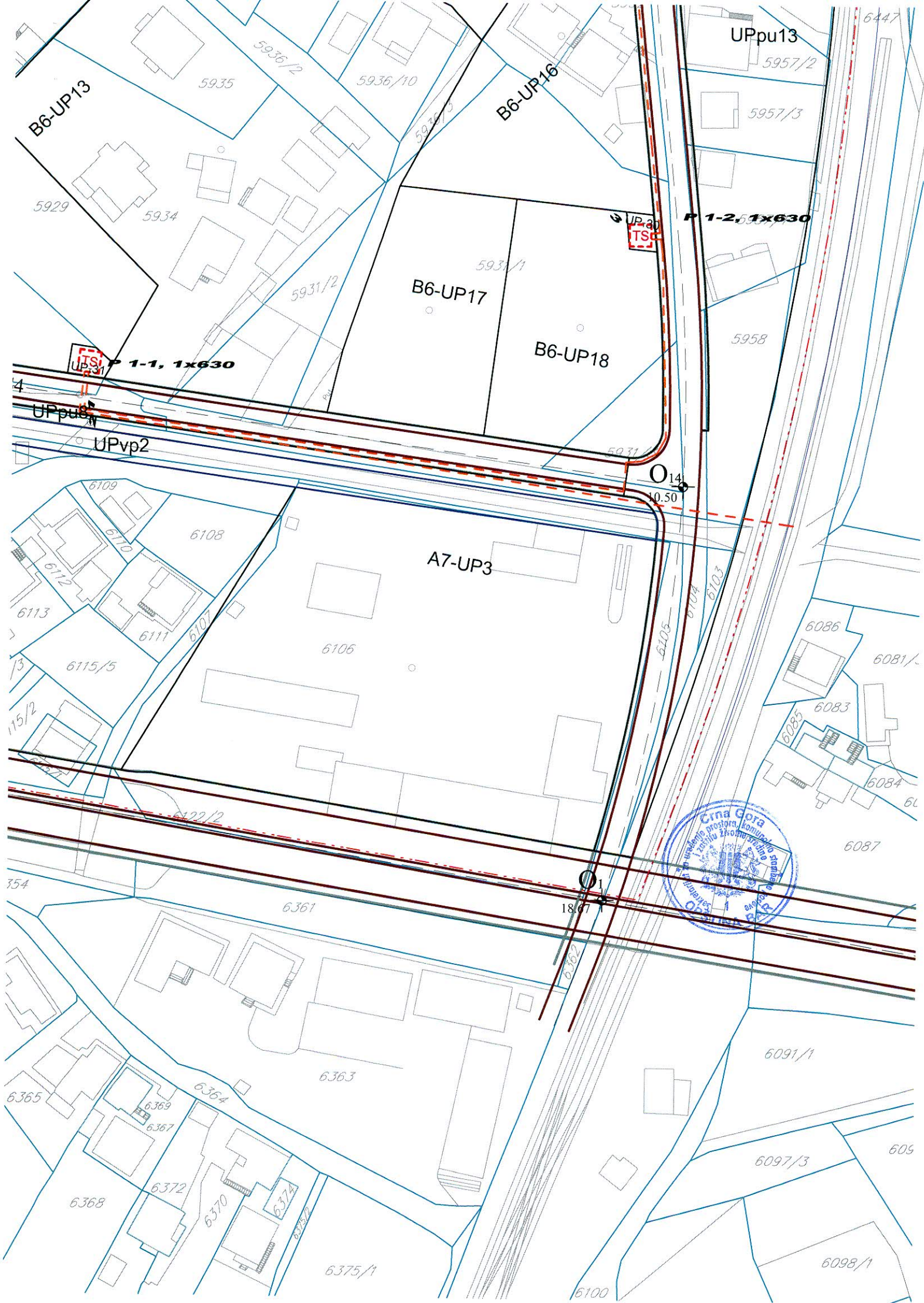
	ELEKTROVOD 35 KV
	ELEKTROVOD 35 KV - PLANIRANI
	ELEKTROVOD 10 KV
	ELEKTROVOD 10 KV -PLANIRANI
	NADZEMNI KORIDOR 10KV VODA
	KORIDOR 35KV KABLA - PLANIRANI
	TRAFOSTANICA
	PLANIRANA TRAFOSTANICA

Odluka broj: 030-439  
Bar, 24.12.2013. godine

### Detaljni urbanistički plan "Topolica IV"



naručilac:	OPŠTINA BAR	
obrađivač:	INFOTRANS DOO PODGORICA PLANING DOO NIK ŠIĆ	
naziv karte:	STANJE I PLAN ELEKTROENERGETSKE INFRASTRUKTURE	datum: januar, 2014.
odgovorni planer: planer:	Mirjana Nikolić, dpp Vladimir Durutović, die	razmjera karte: 1:1000
faza:	PREDLOG PLANA	redni broj: 11



UPpu13

B6-UP13

B6-UP16

B6-UP17

B6-UP18

A7-UP3

P 1-1, 1x630

P 1-2, 1x630

UPpu8

UPvp2

O14

O1




# Detaljni urbanistički plan "TOPOLICA IV"

## STANJE I PLAN ELEKTRONSKE KOMUNIKACIONE INFRASTRUKTURE

### LEGENDA

----- GRANICA PLANSKOG DOKUMENTA

#### STANJE I PLAN ELEKTRONSKE KOMUNIKACIONE INFRASTRUKTURE

-  POSTOJEĆE STANJE TK INFRASTRUKTURE
-  PLANIRANO STANJE TK INFRASTRUKTURE 2 x PVC110
-  TK OKNO
-  PLANIRANO TK OKNO

Odluka broj: 030-439  
Bar, 24.12.2013. godine

### Detaljni urbanistički plan "Topolica IV"

naručilac:	OPŠTINA BAR		
obrađivač:	INFOTRANS DOO PODGORICA PLANING DOO NIK ŠIĆ		
naziv karte:	STANJE I PLAN ELEKTRONSKE KOMUNIKACIONE INFRASTRUKTURE	datum: januar, 2014.	
odgovorni planer: planer:	Mirjana Nikolić, dpp Dragica Vujičić, die	razmjera karte: 1:1000	
faza:	PREDLOG PLANA	redni broj:	<b>12</b>











# Detaljni urbanistički plan "TOPOLICA IV"

## PLAN PARCELACIJE

### LEGENDA

	GRANICA PLANSKOG DOKUMENTA
	GRANICA KATASTARSKE PARCELE
 1234/1	OZNAKA KATASTARSKE PARCELE
	GRANICA URBANISTIČKE PARCELE
	GRANICA URBANISTIČKOG BLOKA
	GRANICA URBANISTIČKE ZONE
A1-UP1	OZNAKA URBANISTIČKE PARCELE
UPS1	OZNAKA PARCELE ZA SAOBRAĆAJNE POVRŠINE
UPT1	OZNAKA PARCELE TRAFOSTANICE
UPpu1	OZNAKA PARCELE ZA PEJZAŽNO UREĐENJE
UPvp1	OZNAKA PARCELE VODOTOKA
1,2,3...	OZNAKA URBANISTIČKOG BLOKA
A,B,C	OZNAKA URBANISTIČKE ZONE

Odluka broj: 030-439  
Bar, 24.12.2013. godine



### Detaljni urbanistički plan "Topolica IV"

naručilac:	<b>OPŠTINA BAR</b>		
obrađivač:	<b>INFOTRANS DOO PODGORICA PLANING DOO NIK ŠIĆ</b>		
naziv karte:	<b>PLAN PARCELACIJE</b>	datum: <b>januar, 2014.</b>	
odgovorni planer: planer:	<b>Mirjana Nikolić, dpp Gordana Kovačina, dia</b>	razmjera karte: <b>1:1000</b>	
faza:	<b>PREDLOG PLANA</b>	redni broj:	<b>13</b>



# KOORDINATE PRELOMNIH TAČKA GRANICE URBANISTIČKIH PARCELA

444	6591894.653	4661578.787
445	6591971.866	4661565.978
446	6591978.654	4661565.652
447	6592076.761	4661549.516
448	6592088.951	4661611.183
449	6592089.704	4661619.155
450	6592090.026	4661622.168
451	6592089.365	4661625.256
452	6592085.010	4661628.741
453	6592009.759	4661630.015
454	6591899.587	4661644.955
455	6591890.975	4661601.957
456	6591834.136	4661656.888
457	6591835.595	4661659.688
458	6591840.721	4661661.888
459	6592010.566	4661635.960
460	6591962.866	4661645.314
461	6591582.400	4662228.210
462	6591582.400	4662204.098
463	6591601.327	4662221.481
464	6591601.400	4662233.273
465	6591587.400	4662233.210
466	6591614.061	4662233.210
467	6591620.080	4662233.210
468	6591724.939	4662233.210
469	6591732.329	4662228.662
470	6591732.682	4662225.453
471	6591724.939	4662225.453



# Detaljni urbanistički plan "TOPOLICA IV"


## PLAN NIVELACIJE I REGULACIJE

### LEGENDA

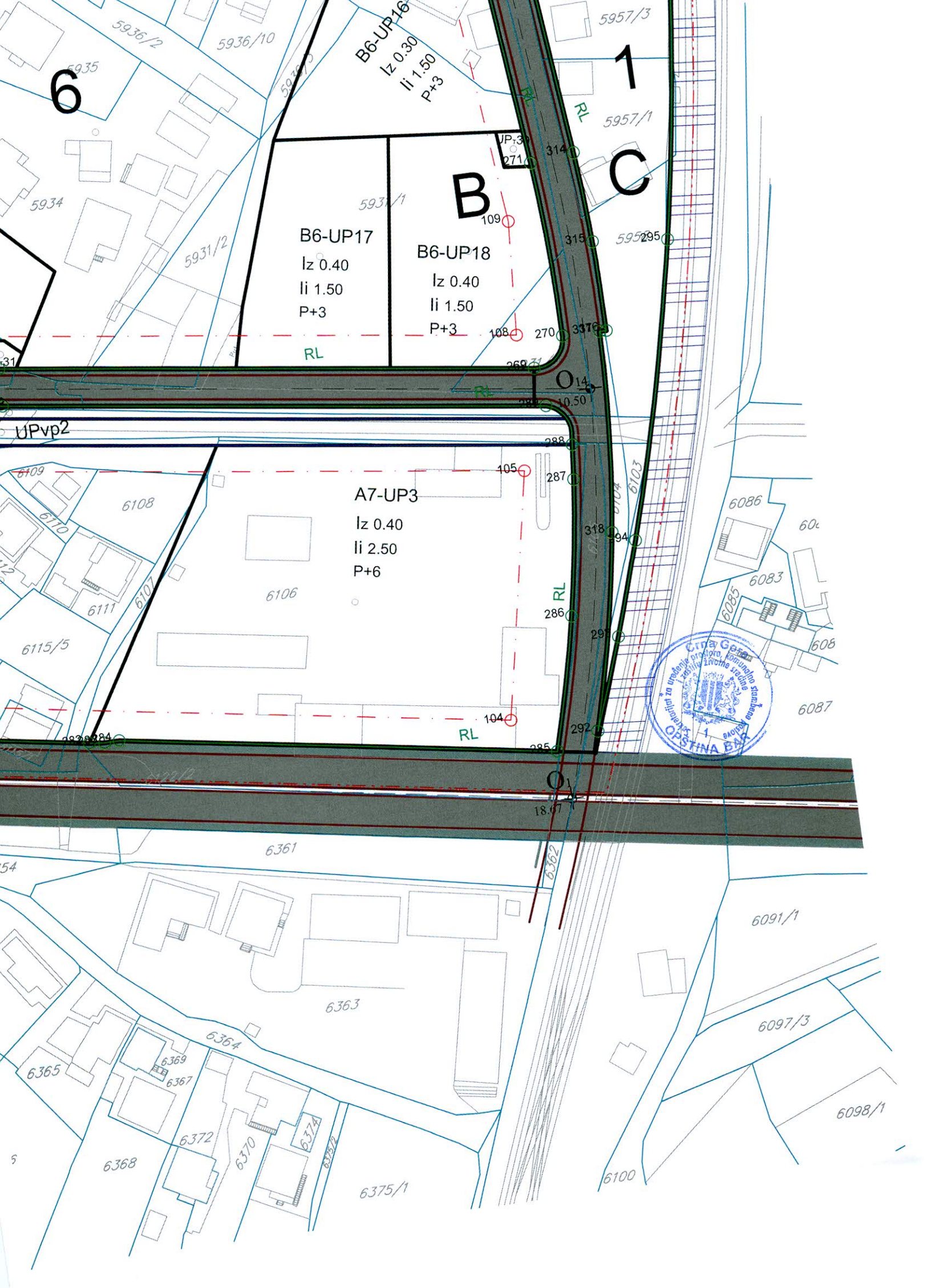
	GRANICA PLANSKOG DOKUMENTA
	GRANICA URBANISTIČKE PARCELE
	GRANICA URBANISTIČKOG BLOKA
	GRANICA URBANISTIČKE ZONE
	REGULACIONA LINIJA
	GRAĐEVINSKA LINIJA PRIZEMLJA I PRVE ETAŽE
	GRAĐEVINSKA LINIJA ETAŽA IZNAD PRVOG SPRATA
	GRAĐEVINSKA LINIJA PRIZEMLJA I ETAŽA IZNAD PRIZEMLJA
A1-UP1	OZNAKA URBANISTIČKE PARCELE
UPS1	OZNAKA PARCELE ZA SAOBRAĆAJNE POVRŠINE
UPT1	OZNAKA PARCELE TRAFOSTANICE
UPpu1	OZNAKA PARCELE ZA PEJZAŽNO UREĐENJE
UPvp1	OZNAKA PARCELE VODOTOKA
1,2,3...	OZNAKA URBANISTIČKOG BLOKA
A,B,C	OZNAKA URBANISTIČKE ZONE
Iz	INDEKS ZAUZETOSTI ZA PARCELU
li	INDEKS IZGRAĐENOSTI ZA PARCELU
P+9	SPRATNOST OBJEKTA

Odluka broj: 030-439  
Bar, 24.12.2013. godine

### Detaljni urbanistički plan "Topolica IV"



naručilac:	OPŠTINA BAR	
obrađivač:	INFOTRANS DOO PODGORICA PLANING DOO NIK ŠIĆ	
naziv karte:	PLAN NIVELACIJE I REGULACIJE	datum: januar, 2014.
odgovorni planer: planer:	Mirjana Nikolić, dpp Gordana Kovačina, dia	razmjera karte: 1:1000
faza:	PREDLOG PLANA	redni broj: 14



6

B

1

C

B6-UP17  
lz 0.40  
li 1.50  
P+3

B6-UP18  
lz 0.40  
li 1.50  
P+3

A7-UP3  
lz 0.40  
li 2.50  
P+6



## KOORDINATE PRELOMNIH TAČKA GRAĐEVINSKE LINIJE

103	6591874.099	4661589.812
104	6592067.335	4661558.000
105	6592078.168	4661614.683
106	6591841.591	4661646.765



## KOORDINATE PRELOMNIH TAČAKA REGULACIONE LINIJE

280	6591836.032	4661588.586
281	6591894.653	4661578.787
282	6591971.866	4661565.978
283	6591975.336	4661565.578
284	6591978.654	4661565.652
285	6592076.761	4661549.516
286	6592084.224	4661580.079
287	6592088.951	4661611.183
288	6592089.704	4661619.155
289	6592085.010	4661628.741
290	6591962.866	4661645.314

